

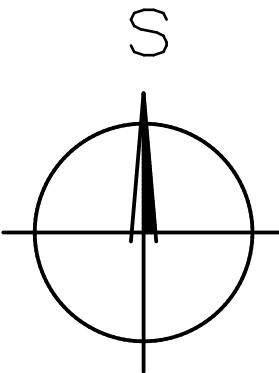
KOORDINAČNÍ SITUACE – M 1:250




LEGENDA ČAR A PLOCH

- HRANICE POZEMKŮ DLE KATASTRÁLNÍ MAPY
- STÁVAJÍCÍ OBJEKTY
- NOVĚ NAVRŽENÉ OBJEKTY
- DEŠŤOVÁ KANALIZACE
- SPLAŠKOVÁ KANALIZACE
- VENKOVNÍ ROZVOD PITNÉ VODY
- STÁVAJÍCÍ OBJEKT
- PŘÍSTAVBA

LEGENDA STÁVAJÍCÍCH INŽENÝRSKÝCH SÍTÍ

- STÁVAJÍCÍ AREÁLOVÝ VODOVOD
- PODZEMNÍ VEDENÍ NN
- NADZEMNÍ VEDENÍ VN



VYPRACOVAL : 		ZODP. / PROJEKTANT : 	AUTORIZOVAL :	 <div>Hranická 271, 75701 Valašské Meziříčí www.lzprojekt.cz lzprojekt@lzprojekt.cz IČO: 06765734 DIČ: CZ06765734 <b>LZ - PROJEKT plus s.r.o.</b></div>	
FUSEK MARTIN		ING. ZÁDRAPA LEOŠ	ING. ZÁDRAPA LEOŠ		
INVESTOR	Fakulta tropického zemědělství, ČZU V PRAZE				
ADRESA	Kamýcká 129 165 00 Praha Suchbát				
REKONSTRUKCE A DOBUDOVÁNÍ VZDĚLÁVACÍCH A VÝZKUMNÝCH PROSTOR V RÁMCI OBJEKTU STÁJE ANTILOPY LOSÍ				STUPEŇ	SPOLEČNÉ POVOLENÍ
				DATUM	02/2024
				ZAKÁZKA	2024_03
C	SITUAČNÍ VÝKRESY			<div>číslo výskru</div>	
—C3—	KOORDINAČNÍ SITUACE			M 1:250	